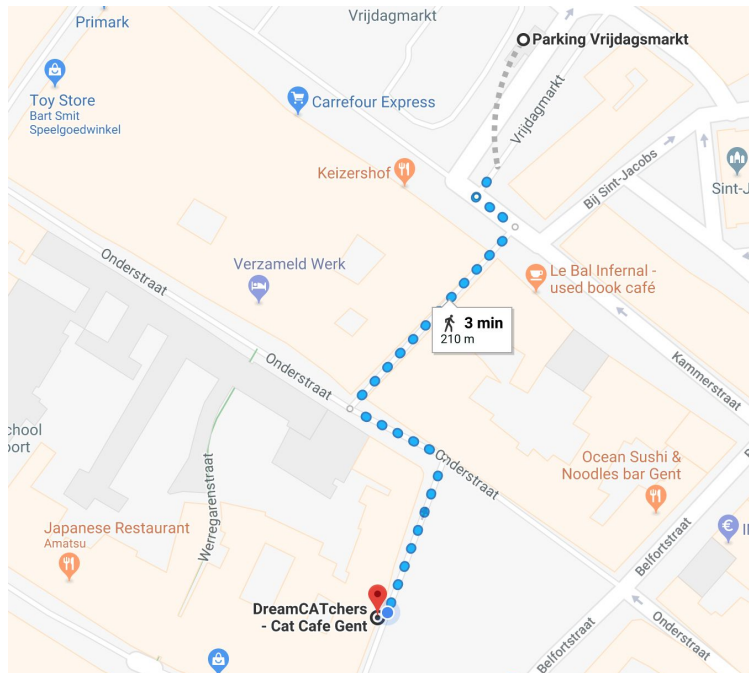


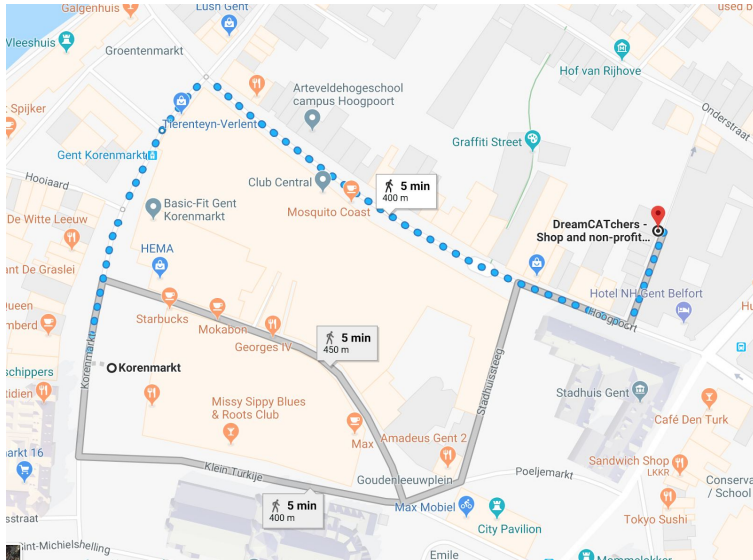
Bereikbaarheid DreamCATchers: Schepenhuisstraat 17, 9000 Gent

Te voet:

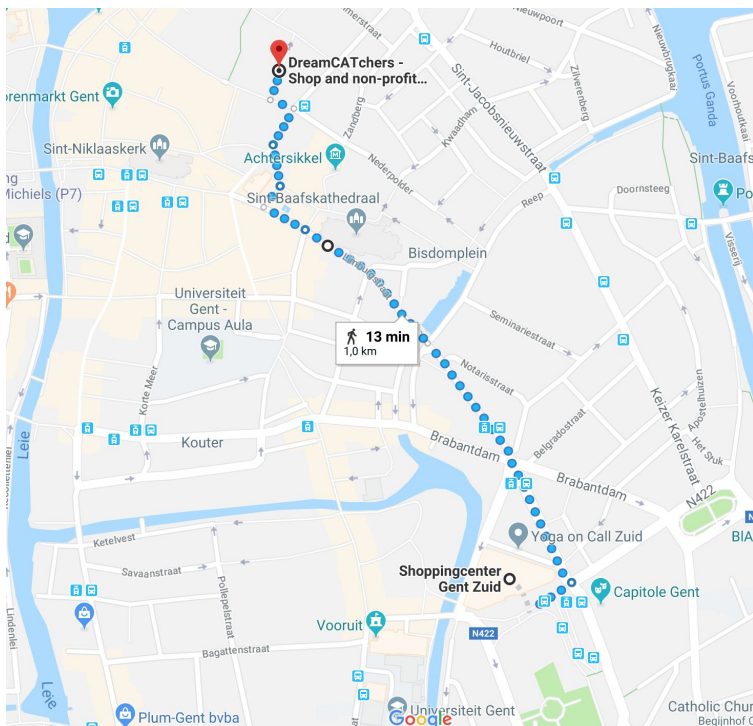
Van aan de Vrijdagmarkt: Ga richting de Kammerstraat en sla rechts af de Serpentstraat in. Op het einde van de straat ga je naar links en onmiddellijk terug rechts. Dit is de Schepenhuisstraat. DreamCATchers ligt in het midden van de straat aan de rechter kant.



Van aan de Korenmarkt: Je staat met je rug naar de Veldstraat en loopt richting de Hema die zich op je rechterkant bevindt. Je blijft verder rechtdoor lopen en neemt de eerste straat rechts, de Hooppoort. In de Hooppoort neem je de tweede straat links. Dit is de Schepenhuisstraat, het straatje vlak voor het NH hotel). DreamCATchers ligt in het midden van de straat aan de linker kant.



Van het Zuid: Je neemt de Vlaanderenstraat en loopt rechtdoor. Je blijft rechtdoor volgen (Lieven Bauwensplein en de Limburgstraat door) tot je aan de rechterkant de Sint-Baafskathedraal passeert. Wanneer je op het Sint-Baafsplein bent, steek je het plein diagonaal naar rechts over. Je steekt het Boterplein over richting Stadhuis. Je neemt de eerste straat links voor het NH hotel, de Hoogpoort. Je neemt de eerste straat rechts naast het hotel. Dit is de Schepenhuisstraat. DreamCATchers bevindt zich in het midden van de straat aan de linkerkant.



Met de fiets:

Sommige straten zijn dagelijks volledig fiets-vrij geworden tussen 11u00-18u00 zoals de Lange Munt, de Mageleinstraat, de Kalandestraat tot en met de Koestraat & de Dondersteeg. Ook de Graslei maar enkel tussen juni-september.

Met de auto:

Parkeren bovengronds is vaak voorbehouden voor bewoners en komt ook vaak duurder uit dan gebruik te maken van de ondergrondse parking.

Ondergronds parkeren op:

- Vrijdagsmarkt: 290m stappen
- Reep: 500m stappen
- Ramen: 600m stappen
- Sint-Michielskerk: 650m stappen
- Kouter: 850m stappen
- Zuid: 1,1km stappen (14min)
- Sint-Pietersplein: 1,5km stappen

Parking volzet? → Park&Ride:

Je kan ook aan de rand van Gent parkeren en het openbaar vervoer naar ons nemen.

P+R Muide: Pauwstraat 11 - bus 6

P+R Weba: Vliegtuiglaan 10 - gratis shuttle

P+R Wondelgem: Liefkensstraat 39 - tram 1

P+R Hekers: Ter Linden - tram 2

P+R Bourgoyen: Sporthal Bourgoyen - bus 3

P+R Maaltebruggepark: Maaltepark - tram 1

P+R Gentbrugge: Henri Pirennelaan (onder de brug) - tram 2

P+R Mariakerke Post: Brugsesteenweg 662 - bus 3

P+R Flanders Expo: Helene Dutrieulaan - tram 1

P+R Arsenal Gentbrugge: Brusselsesteenweg 505 - tram 2

P+R Neptunus: Botestraat, Wondelgem - tram 1

Met het openbaar vervoer:

❖ Met de trein naar het Station Gent Sint-Pieters:

- Met de tram:
 - tram 1 richting Evergem/Wondelgem -> afstappen Korenmarkt (367m stappen) zie te voet
- Met de bus:
 - 55 & 58 -> afstappen Sint-Jacobskerk (332m stappen)

❖ Met de trein naar het Station Gent Dampoort:

- Met de bus:
 - 3/38/39-> afstappen Sint-Jacobskerk/Charlatan (279m stappen) of de Korenmarkt (367m stappen)

Extra informatie omtrent het circulatieplan:

- ✓ Centrum autovrij
- ✓ Veel straten zijn eenrichtingsverkeer (geworden)
- ✓ Rijdt nooit over geknipte stukken! Hoe herkennen? Rode strepen op de grond
 - Slimme camera's met nummerplaatherkenning